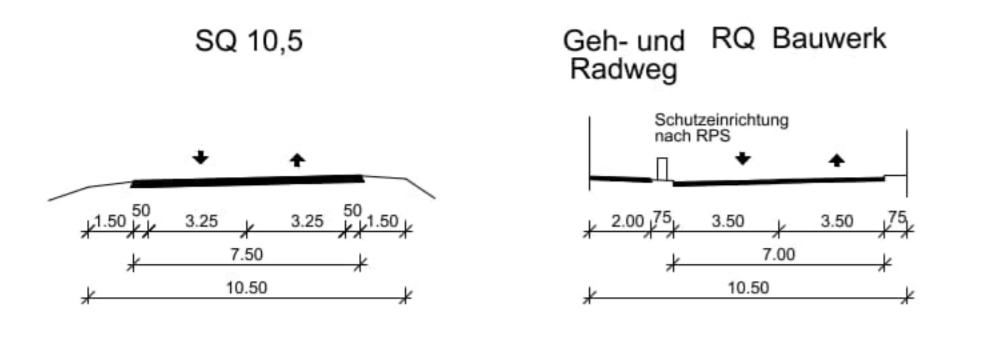
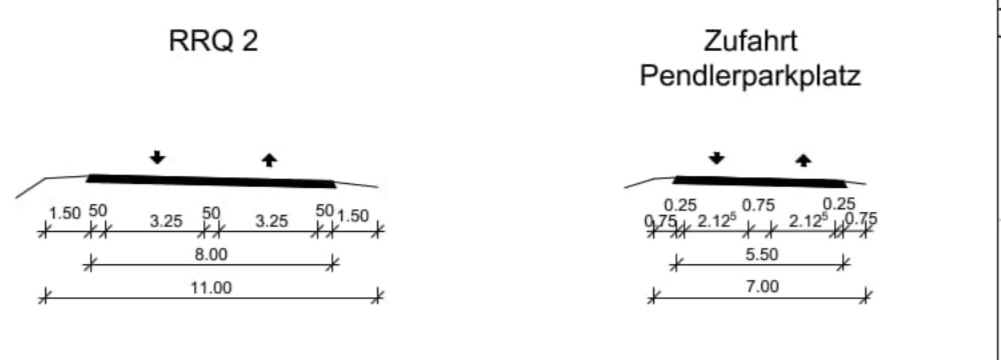


**Regelquerschnitte**



**Rampenquerschnitt**



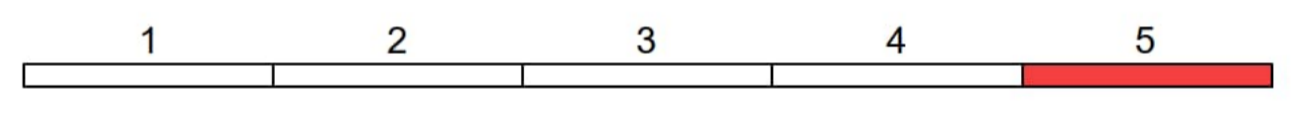
**Bauwerk BW 9-1 (BW-Nr. 6534 650)**  
 Best. Straßenüberführung BAB A6 über die St 2240 Lauf - Altdorf  
 Bau-km 3+570  
 KW = 87.400 gon  
 LW = 10,50 m  
 LH = 4,40 m

**Bauwerk BW 01 (BW-Nr. 6534 529)**  
 Brücke im Zuge der St 2240 über namenlosen Bach  
 Bau-km 3+732  
 KW = 100.000 gon  
 LW = 2,00 m  
 LH = 2,40 m  
 BrG = 14,60 m

**Bauwerk BW GRW (BW-Nr. 6534 528)**  
 Brücke GRW über Bach neben St 2240 bei Altdorf  
 KW = 100.000 gon  
 LW = 2,25 m  
 LH = 1,80 m

**Zeichenerklärung**

- Planung**
- Einschnittsböschung
  - Mulde mit Füllrichtung / Versickermulde
  - Fahrbahn mit Achse und Fahrstreifenaufteilung
  - Straßennebenflächen
  - Wirtschaftsweg
  - gemeinsamer Geh- und Radweg
  - Gehweg
  - Fahrbahnteller / Insel Parkstreifen
  - Zufahrt mit Bordabsenkung im Geh- und Radweg
  - Dammböschung
  - Entwässerungsgraben mit Füllrichtung
  - Brücke mit Widerlager
  - Grenze der Ortsdurchfahrt
- Immissionsschutz**
- Objekt-Nr. ohne / mit Grenzüberschreitung
  - Nr. im Regelverzeichnis
- Regelungsverzeichnis**
- Nr. im Regelverzeichnis
- Sonstiges**
- freizuhaltenes Sichtfeld
  - Baufeldgrenze
  - Rückbau
  - Rückbaufläche
  - Bestehender Baum mit Kronenbreite
- Gebiete und Flächen**
- Wohnbaufläche
  - gemischte Baufläche
  - Sonderbaufläche
  - Grünfläche
  - Gemeinbedarf
- Versorgungseinrichtungen**
- E-Freileitungen
  - Bahnstrom Freileitungen
  - Elektrokabel
  - Leerrohr
  - Fernmeldeleitung
  - BAB-Kabel
  - Mischwasserkanal
  - Regenwasserkanal
  - Regenwasserleitung
  - Prüfschacht
  - Muldeninlaufschaft
  - Rohrdurchlass mit Böschungstück
  - Einleitungsstelle
- Verwaltung**
- Gemeindegrenze
- Schutzgebiete Natur, Landschaft, Wasser**
- Vogelschutzgebiet
  - Naturschutzgebiet
  - Landschaftsschutzgebiet
  - Wasserschutzzone I / II
  - Wasserschutzzone III
  - gesetzlich geschütztes Biotop
  - Bodendenkmal
  - Bannwald



Entwurfsverfasser:	WEYRAUTHER INGENIEURGESELLSCHAFT mbH 96047 BAMBERG MARKUSSTRASSE 2 TEL.: 0951/980040 FAX: 0951/9800444	Datum:	08/2022	Zeichen:	Hofmann
		gezeichnet:	08/2022		Preußinger
		geprüft:	08/2022		Max Bunt

Staatliches Bauamt Nürnberg	geprüft PL:	08/2022	Fiegl
Zollhof 6 90443 Nürnberg	geprüft SG:	08/2022	Kress
Tel.: 0911/24294-0, Fax: 0911/24294-699, E-Mail: poststelle@stba.nuernberg.de	geprüft AL:	08/2022	Kiesel-Peiker
	PSP Nr.:	8533.AL.SA.0038.00	
	Projekt:		
	Datum:		

Nr.	Art der Änderung	Datum	Zeichen

**FESTSTELLUNGSENTWURF**

Straßenbauverwaltung Freistaat Bayern	Unterlage / Blatt-Nr.:	5 / 5
Staatliches Bauamt Nürnberg	Lageplan	Bau-km 3+200 - Bau-km 4+028
Stadte / Abschn.-Nr. / Station: St 2240_780_0,428 bis 820_0,457	Maßstab:	1:1000

St 2240 Lauf a.d. Pegnitz - Altdorf b. Nürnberg  
 Ausbau Winn - BAB A6 AS Altdorf/Leinburg  
 Bau-km 0+126 - 4+028

aufgestellt:  
 Staatliches Bauamt Nürnberg  
 Nürnberg, den 28.11.2022

© Bayerische Vermessungsverwaltung, Geobasisdaten (www.geobasis.bayern.de)  
 © Bayerisches Landesamt für Umwelt (www.lfu.bayern.de)  
 © Bayerisches Straßenbauverwaltungsamt, Bayerisches Straßeninformationssystem (www.baysis.bayern.de)  
 © Daten: Bayerisches Landesamt für Denkmalpflege  
 Lagebezugssystem: DHB/ADK  
 Höhenreferenzsystem: DHH91/2 (NN-Höhen, Status 100)